

LATVIJAS REPUBLIKA

*Līvānu būvvalde*

**Līvānu pilsēta, Jersikas, Rožupes, Rudzātu, Sutru, Turku pagasti**

---

Rīgas iela 77, Līvāni, Līvānu novads, LV-5316, tālr.5307272, 5307273, fax 5307255

Adresāts: Līvānu novada dome

Adrese: Rīgas iela 77, Līvāni, Līvānu novads

Pieteikums: 2011. gada 9. augusta Nr.2-1/82

**LĒMUMS**

**par būvniecības ieceres atbilstību**

**Teritorijas plānojumam**

**LĪVĀNOS**

2011. gada 5. septembrī

Nr.1-8/11/81

**1. Būvniecības pieteikumu izskatīšana.**

3. Līvānu būvvalde, izskatot Līvānu novada domes, reģistrācijas numurs 90000065595, juridiskā adrese: Rīgas iela 77, Līvāni, Līvānu novads 2011. gada 9. augusta būvniecības/būves nojaukšanas iesniegumu – uzskaites karti Nr.2-1/11/82 par ēkas Smilšu ielā 3, Līvānos, Līvānu novadā rekonstrukciju energoefektivitātes paaugstināšanai un izvērtējot iesniegtos dokumentus konstatēja, ka Līvānu novada dome vēlas veikt ēkas Smilšu ielā 3, Līvānos, Līvānu novadā rekonstrukciju energoefektivitātes paaugstināšanai uz īpašumā esošas zemes ar kadastra numuru 7611-005-2515 Smilšu ielā 3, Līvānos, Līvānu novadā.


Saskaņā ar Ministru kabineta 1997. gada 4. janvāra noteikumu Nr.122 „Vispārīgie būvnoteikumi” 35. punktu un Būvniecības likuma 11. panta pirmo daļu, 13. panta pirmo daļu, 16. panta pirmo daļu, 17. panta pirmo daļu un pamatojoties uz Līvānu novada domes 2009. gada 24. septembra saistošajiem noteikumiem Nr.13 „Par Līvānu novada teritorijas plānojumiem”, Līvānu būvvalde atklāti balsojot I. Svirskim, I. Ancānei, U. Skreiveram, M. Baltmanim „par”, „pret” – nav, „atturas” – nav

**NOLEMJ:**

3.1. Atzīt, ka Līvānu novada domes būvniecības iecere veikt ēkas Smilšu ielā 3, Līvānos, Līvānu novadā rekonstrukciju energoefektivitātes paaugstināšanai, atbilst Līvānu novada teritorijas plānojumam un Līvānu novada būvniecības noteikumiem.

3.2. Lēmumu var apstrīdēt Līvānu novada domē Rīgas ielā 77, Līvānos, LV-5316 viena mēneša laikā no tā spēkā stāšanās dienas.

Būvvaldes vadītājs



I. Svirskis

**Līvānu būvvalde**  
**Līvānu pilsēta, Jersikas, Rožupes, Turku, Sutru un Rudzātu pagasti**

Struktūrvienības reģistrācijas Nr. 90001505441  
Rīgas iela 77, Līvāni, LV-5316, tālr.53-07272, 53-07273, fakss 53-07255  
**Plānošanas un arhitektūras uzdevums Nr.2-4/11/74**

Ēkas Smilšu ielā 3, Līvānos, Līvānu novadā rekonstrukcijai –energoefektivitātes paaugstināšanai

(būves nosaukums un adrese)

Izsniegts 2011.gada 15.septembrī

Līvānu novada domei, reģ. Nr. 90000065595

(kam izsniegts)

**1. Zemes gabala raksturojums**

1.1.**	Zemes vienības (gabala) kadastra apzīmējums	7611-005-2515
1.2.**	Zemes gabala īpašnieks vai lietotājs	Līvānu novada dome, reģ. Nr. 90000065595, Rīgas ielā 77, Līvānos
		(fiziskās personas vārds, uzvārds, personas kods, adrese un tālruna numurs vai juridiskās personas rekvizīti)
1.3.**	Īpašuma tiesības vai lietošanas tiesības apliecinošs dokuments	2010.gada 17.jūnija Līvānu novada domes sēdes protokols Nr.11-14
		(nosaukums un numurs)
1.4.	Zemes gabala platība	- m <sup>2</sup> (pilsētās, ciemos), - ha (lauku teritorijās)
1.5.**	Pārvades, sadales tīkla garums	- (m)
1.6.	Zemes gabala novietne un situācija, tā teritorijā esošās ēkas un būves (apraksts)	zemes gabals atrodas Līvānos, Līvānu novadā
1.7.**	Pārvades, sadales tīkla novietne un situācija (apraksts)	-
1.8.**	Īpašie apstākļi (zemes gabals atrodas īpaši aizsargājamā dabas teritorijā, kultūras pieminekļa teritorijā vai tā aizsardzības zonā )	nav
1.9.**	Vietējās pašvaldības teritorijas plānojumā noteiktā teritorijas plānotā (atļautā) izmantošana (piemēram, mazstāvu dzīvojamās apbūves teritorija)	centra apbūves teritorija
1.10.**	Ierobežojumi (piemēram, servitūti)	atbilstoši zemesgrāmatu apliecībai
1.11.**	Papildu prasības (piemēram, jāveic zemes transformācija uz apbūves zemi)	ja ir nepieciešams, apbūvējamai zemes platībai veikt zemes transformāciju

**2. Būvprojektēšanas nosacījumi**

2.1.**	Būvniecības veids (piemēram, jaunbūve, rekonstrukcija, restaurācija)	rekonstrukcija
2.2.	Būvprojektēšanas stadija	
2.3.**	Būvprojektēšanas stadija (shēma, tehniskais projekts)	tehniskais projekts
2.4.**	Apbūves pamatnosacījumi	-
2.4.1.	maksimālā apbūves intensitāte	150%
2.4.2.	maksimālais apbūves blīvums	60%
2.4.3.	minimālā brīvā teritorija	15%
2.4.4.	maksimālais stāvu skaits	saglabāt esošo
2.4.5.	autostāvvietu skaits	paredzēt vienu autobusa, divas vieglo automašīnu stāvvietas
	no tām invalīdu autostāvvietu skaits	divas autostāvvietas
2.5.**	Kompozīcijas pamatnosacījumi	
2.5.1.	būves bloķēšana (piemēram, brīvējoša ēka, bloķēta ēka)	bloķēt ar esošo būvapjomu
2.5.2.*	apbūves līnija (piemēram, būvlaide, atkāpes no sarkanās līnijas)	ievērot aizsargjoslas noteikumus un iedibināto apbūves līniju
2.5.3.	augstuma ierobežojumi (piemēram, stāvu skaits, jumta dzegas augstums)	
2.5.4.	iebrauktuves un ieejas (piemēram, no kuras ielas)	no Smilšu ielas
2.6.	Būvkonstrukciju projektēšanas pamatnosacījumi	atbilstoši funkcijai
2.6.1.	ugunsnoturības pakāpe	atbilstoši LBN
2.6.2.	nesošās konstrukcijas	atbilstoši LBN
2.6.3.	tehniskās apsekošanas akts (esošām būvēm)	nav
2.7.	Ārējās apdares nosacījumi	
2.7.1.	sienas	siltināt un apmest ar dekoratīvo apmetumu, izstrādāt fasāžu krāsu pasi

2.7.1	logi un vitrīnas	dot vienotu arhitektonisko risinājumu
2.7.2	durvis	dot vienotu arhitektonisko risinājumu
2.8.1**	Teritorijas iekārtošanas nosacījumi	
2.8.1.1**	apzaļumošana	nepieciešama
2.8.2**	nožogojšana	pēc vajadzības, ne augstāk kā 1,60m
2.8.3**	apgaismošana	nepieciešama
2.8.4	vertikālā plānošana	nepieciešama
2.8.5**	brauktuvju un ietvju segums	bez nosacījumiem
2.8.6**	būvgružu utilizācija, pārstrāde vai atļauja izmantot izgāztuvi	līgumu uzrādīt būvvaldē, pirms būvatļaujas saņemšanas
2.8.7**	prasības atkritumu apsaimniekošanai	līgumu uzrādīt būvvaldē, pirms būvatļaujas saņemšanas
2.9	Vides pieejamības prasības	
2.9.1	teritorija	nepieciešama
2.9.2	iekārtas	nepieciešama

### 3. Pieslēgšanās tehniskās prasības (pieslēgšanās inženierkomunikācijām vai to šķērsošana, pieslēgšanās infrastruktūrai) (norādīt izsniedzēju, tā adresi un tālruna numuru)

3.1.	Ūdensapgāde un kanalizācija	SIA "Līvānu dzīvokļu un komunālā saimniecība" Rīgas ielā 2b, Līvāni, LV-5316. Tālrunis: 65381810
3.2.	Ielas un ceļi	pēc vajadzības VAS "Latvijas Valsts ceļi" Latgales reģiona Preiļu nodaļa, Brīvības ielā 76, Preiļi, LV-5301. Tālrunis: 65381373
3.3.	Elektroapgāde	pēc vajadzības A/S „Sadales tīkls” Austrumu reģions, Klusā ielā 2, Daugavpils. Tālrunis: 65480350
3.4.	Gāzes apgāde	pēc vajadzības
3.5.	Siltumapgāde	SIA "Līvānu siltums" Zaļā ielā 39, Līvāni. Tālrunis: 56307240
3.6.	Elektroniskie sakari	SIA „Citrus Solutions” LR TUN, Raiņa bulv. 21, Preiļos. Tālrunis: 65324660
3.7.	Citas komunikācijas	pēc vajadzības

### 4. Tehniskie un īpašie noteikumi\*\*\* (valsts un pašvaldību institūciju izdotie tehniskie noteikumi vai prasības) (norādīt izsniedzēju, tā adresi un tālruna numuru)

4.1.	Vides un dabas aizsardzības prasības (Valsts vides dienesta reģionālā vides pārvalde)	nav
4.2.	Kultūras pieminekļu aizsardzības prasības (Valsts kultūras pieminekļu aizsardzības inspekcija)	nav
4.3.	Pašvaldību institūciju prasības	Topogrāfiskā uzmērīšana jāsaņem ar SIA "Mērniecības Datu Centrs", Allažu ielā 4-29, Rīga, tālr. 67496833.
4.4.	Citas prasības	Ja, ēka atradīsies tuvāk par 4m no kaimiņu robežas – būves izvietojumu saskaņot ar kaimiņu uz situācijas plāna; būvvaldes tehniskā projekta eksemplāru sagatavot arhivēšanas prasībām.

### 5. Pašvaldību institūciju izsniegtās atļaujas (norādīt izsniedzēju, tā adresi un tālruna numuru)

5.1.	Koku ciršanas atļauja	pēc vajadzības
5.2.	Citas atļaujas	

Tehniski ekonomiskais pamatojums (TEP) akceptēts (kompleksām ūdensapgādes, notekūdeņu savākšanas un attīrīšanas būvēm): \_\_\_\_\_ (akceptēšanas datums un numurs)

Plānošanas un arhitektūras uzdevums derīgs līdz \_\_\_\_\_

Galvenais arhitekts

Par inženiertīkliem atbildīgā amatpersona

Būvvaldes vadītājs

2013.gada 15.septembrim

(termiņš)

(vārds, uzvārds, paraksts\*\*\*\*)

(amats, vārds, uzvārds, paraksts\*\*\*\*)

(vārds, uzvārds, paraksts\*\*\*\*)

Inga Ancāne

Intis Svīrskis

Intis Svīrskis

- \* Atbilstoši būvniecības ieceres nozīmīguma un sarežģītības pakāpei būvvalde var sašaurināt un vienkāršot plānošanas un arhitektūras uzdevuma veidlapā ietveramās informācijas apjomu.
  - \*\* Aizpilda attiecībā uz inženierkomunikāciju būvēm (Itnijbūvēm).
  - \*\*\* Būvvalde pieprasa tehniskos un īpašos noteikumus, ja tas noteikts attiecīgās jomas normatīvajos aktos.
  - \*\*\*\* Dokumenta rekvizītu "paraksts" neaizpilda, ja elektroniskais dokuments ir sagatavots atbilstoši normatīvajiem aktiem par elektronisko dokumentu noformēšanu.
- Šo administratīvo aktu mēneša laikā pēc tā spēkā stāšanās var apstrīdēt Administratīvā procesa likumā noteiktajā kārtībā.



LATVIJAS REPUBLIKA  
**LĪVĀNU NOVADA DOME**

Reģistrācijas Nr. 90000065595, Rīgas iela 77, Līvāni, LV – 5316, tālr.: 65307250, fakss: 65307255

**I Z R A K S T S**

**Līvānu novada domes  
sēdes protokols**  
LĪVĀNOS

2010. gada 17. jūnijā

Nr. 11-14

**14. Par pašvaldībai piekrītošās zemes noteikšanu Līvānu pilsētā.**

Izvērtējot zemes gabalus, kas atrodas Līvānu novada Līvānu pilsētas teritorijā, tika konstatēts, ka zemes gabali ir Līvānu novada pašvaldībai piekrītoša zeme, jo uz tiem atrodas saskaņā ar likuma „Par valsts un pašvaldību dzīvojamo māju privatizāciju” privatizācijai nodotās daudzdzīvokļu dzīvojamās mājas un tām pieguļošie pagalmi Līvānu pilsētā, Līvānu novada pašvaldības īpašuma objekti – komunālās saimniecības inženierkomunikācijas un būves, Līvānu novada pašvaldības iestāžu ēkas, skvēri un zaļā zona, kā arī starpgabali Līvānu pilsētā.

Pamatojoties uz iepriekš minēto un saskaņā ar Ministru kabineta 2009. gada 1. septembra noteikumiem Nr. 996 „Kārtība, kādā nosaka valstij un pašvaldībām piekrītošo lauku apvidu zemi, kura turpmāk izmantojama zemes reformas pabeigšanai, kā arī valstij un pašvaldībām piederošo un piekrītošo zemi”, kuri nosaka kārtību, kādā nosaka pašvaldībām piederošo un piekrītošo lauku apvidu un pilsētu zemi, un likuma „Par valsts un pašvaldību zemes īpašuma tiesībām un to nostiprināšanu zemesgrāmatās” 3. panta otrās daļas 1., 2. un 4. punktu, kuros noteikts, ka zemes reformas laikā pašvaldībām piekrīt un uz attiecīgās pašvaldības vārda zemesgrāmatās ierakstāma zeme, ja uz šīs zemes ir pašvaldībai piederošas ēkas (būves), pašvaldības iestādēm piederošas būves un komunikācijas, parki, skvēri, zaļā zona un zemes starpgabali, un likuma „Par pašvaldībām” 21. pantu, Līvānu novada dome atklāti balsojot deputātiem N. Brukmanim, K. Daukštei, M. Grigalim, I. Kalvānei, J. Kirillovam, V. Kūkam, J. Magdaļenokam, M. Spūlei, Ļ. Troškovam, A. Usānei, E. Vaivodam, M. Vilcānei, G. Vucinai „par”, „pret” – nav, „atturas” – nav

**NOLEMJ:**

1. Atzīt, ka sekojoši zemes gabali, uz kuriem atrodas daudzdzīvokļu mājas Līvānos, Līvānu novadā, ir Līvānu novada pašvaldībai piekrītošā zeme un tā ierakstāma zemesgrāmatā uz Līvānu novada pašvaldības vārda:

1.1. apbūvēts zemes gabals ar kadastra Nr. 7611-003-0338, platībā 0,3899 ha, Rīgas ielā 45, Līvānos, Līvānu novadā;

1.2. apbūvēts zemes gabals ar kadastra Nr. 7611-003-0339, platībā 0,3801 ha, Rīgas ielā 43, Līvānos, Līvānu novadā;

1.3. apbūvēts zemes gabals ar kadastra Nr. 7611-003-0340, platībā 0,2680 ha, Rīgas ielā 41, Līvānos, Līvānu novadā;

1.4. apbūvēts zemes gabals ar kadastra Nr.7611-003-1206, platībā 0,4826 ha, Saules ielā 12, Līvānos, Līvānu novadā;

1.5. apbūvēts zemes gabals ar kadastra Nr.7611-003-1713, platībā 0,3762 ha, Sporta ielā 7, Līvānos, Līvānu novadā;

1.6. apbūvēts zemes gabals ar kadastra Nr.7611-003-1716, platībā 0,0564 ha, Sporta ielā 5A, Līvānos, Līvānu novadā;

1.7. apbūvēts zemes gabals ar kadastra Nr.7611-003-1817, platībā 0,2849 ha, Rīgas ielā 12B, Līvānos, Līvānu novadā;

1.8. apbūvēts zemes gabals ar kadastra Nr.7611-003-1825, platībā 0,3449 ha, Rīgas ielā 6A, Līvānos, Līvānu novadā;

1.9. apbūvēts zemes gabals ar kadastra Nr.7611-004-0429, platībā 0,0865 ha, Rīgas ielā 78, Līvānos, Līvānu novadā;

1.10. apbūvēts zemes gabals ar kadastra Nr.7611-004-0440, platībā 0,0205 ha, Stācijas ielā 2, Līvānos, Līvānu novadā;

1.11. apbūvēts zemes gabals ar kadastra Nr.7611-004-0514, platībā 0,2231 ha, Zaļā ielā 10, Līvānos, Līvānu novadā;

1.12. apbūvēts zemes gabals ar kadastra Nr.7611-004-0521, platībā 0,1605 ha, Biedrības ielā 5, Līvānos, Līvānu novadā;

1.13. apbūvēts zemes gabals ar kadastra Nr.7611-004-0528, platībā 0,0362 ha, Raiņa ielā 4A; Rīgas ielā 61, Līvānos, Līvānu novadā;

1.14. apbūvēts zemes gabals ar kadastra Nr.7611-005-0821, platībā 0,084 ha, Vecskolas ielā 3, Līvānos, Līvānu novadā;

1.15. apbūvēts zemes gabals ar kadastra Nr.7611-005-2516, platībā 0,156 ha, Smilšu ielā 3, Līvānos, Līvānu novadā;

2. Atzīt, ka sekojoši zemes gabali, uz kuriem Līvānu novada pašvaldības iestāžu ēkas un inženierbūves, Līvānos, Līvānu novadā, ir Līvānu novada pašvaldībai piekritošā zeme un tā ierakstāma zemesgrāmatā uz Līvānu novada pašvaldības vārda:

2.1. apbūvēts zemes gabals ar kadastra Nr.7611-003-1723, platībā 0,0884 ha, Sporta ielā 7B, Līvānos, Līvānu novadā;

2.2. apbūvēts zemes gabals ar kadastra Nr.7611-003-2307, platībā 1,4459 ha, Rīgas ielā 2B, Līvānos, Līvānu novadā;

2.3. apbūvēts zemes gabals ar kadastra Nr.7611-004-0203, platībā 0,8503 ha, Domes ielā 6, Līvānos, Līvānu novadā;

2.4. apbūvēts zemes gabals ar kadastra Nr.7611-003-0913, platībā 0,0480 ha, Rīgas ielā 46, Līvānos, Līvānu novadā;

2.5. zemes gabals ar kadastra Nr.7611-003-1732, platībā 0,1294 ha, Rīgas ielā 13A, Līvānos, Līvānu novadā;

2.6. apbūvēts zemes gabals ar kadastra Nr.7611-004-0614, platībā 0,4540 ha, Biedrības ielā 2, Līvānos, Līvānu novadā;

2.7. apbūvēts zemes gabals ar kadastra Nr.7611-004-0707, platībā 0,3180 ha, Zaļā ielā 41, Līvānos, Līvānu novadā (sk. Pielikumā izkopējumu no kadastra grafiskās daļas);

2.8. apbūvēts zemes gabals ar kadastra Nr.7611-004-0709, platībā 0,1439 ha, Zaļā ielā 43, Līvānos, Līvānu novadā;

2.9. apbūvēts zemes gabals ar kadastra Nr.7611-004-0609, platībā 0,8175 ha, Rīgas ielā 77, Līvānos, Līvānu novadā;

2.10. apbūvēts zemes gabals ar kadastra Nr.7611-004-0443, platībā 0,0375 ha, Dzelzeļa ielā 21A, Līvānos, Līvānu novadā;

2.11. apbūvēts zemes gabals ar kadastra Nr.7611-003-0603, platībā 0,008 ha, Meža ielā 6A, Līvānos, Līvānu novadā;

3. Atzīt, ka sekojoši zemes gabali, uz kuriem Līvānu novada pašvaldības valdījumā esošie skvēri un zaļās zonas, kā arī starpgabali, Līvānos, Līvānu novadā, ir Līvānu novada pašvaldībai piekrītošā zeme un tā ierakstāma zemesgrāmatā uz Līvānu novada pašvaldības vārda:

3.1. zemes starpgabals ar kadastra Nr.7611-003-0210, platībā 0,0684 ha, Zaļā ielā 13A, Līvānos, Līvānu novadā (sk. pielikumā izkopējumu no kadastra grafiskās daļas);

3.2. zemes gabals ar kadastra Nr.7611-005-1518, platībā 0,689 ha, Dubnas krasts pret Celtuves ielu, Līvānos, Līvānu novadā (sk. pielikumā izkopējumu no kadastra grafiskās daļas);

3.3. zemes gabals ar kadastra Nr.7611-005-2610, platībā 0,54 ha, zaļā zona Rīgas ielā 124, Līvānos, Līvānu novadā (sk. pielikumā izkopējumu no kadastra grafiskās daļas);

4. Noteikt, ka šī lēmuma 1.punktā norādīto zemes gabalu platība var tikt precizēta pēc uzmērīšanas dabā.

5. Noteikt, ka atbildīgais darbinieks par lēmuma izpildi ir Līvānu novada domes zemes ierīcības inženieris Miķelis BALTMANIS.

6. Lēmumu var pārsūdzēt Administratīvajā rajona tiesā, iesniedzot pārsūdzību Rēzeknes tiesu namā (Atbrīvošanas aleja 88, Rēzekne, LV-4601), viena mēneša laikā no tā spēkā stāšanās dienas.


*Pielikumā: izkopējumi no kadastra grafiskās daļas uz 5 lpp.*

Sēdes vadītājs  
Protokoliste

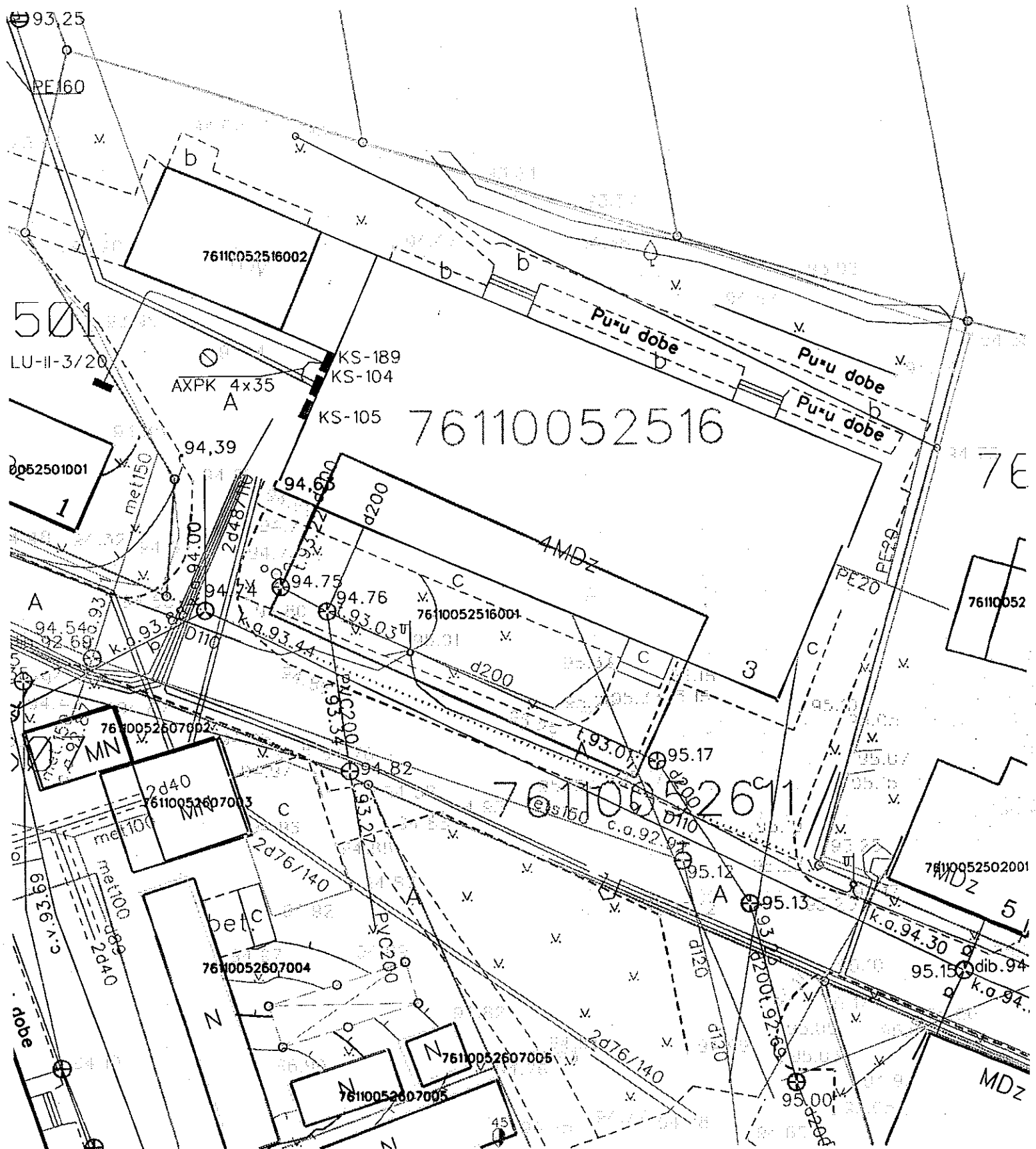
/paraksts/  
/paraksts/

A. Vaivods  
I. Raubiška

IZRAKSTS PAREIZS  
Līvānu novada domes  
personāla vadības un  
administratīvās daļas vadītāja  
Līvānos, 2010-06-22



I. Raubiška



**SABIEDRĪBA AR IEROBEŽOTU ATBILDĪBU**  
**"LĪVĀNU SILTUMS"**

Zaļā ielā 39, Līvāni, LV- 5316. Telefons 53 07240, fakss 53 07243, e-pasts livanu\_siltums@livanusiltums.lv  
Reģ. nr.40003482591, nor. konts Nr.LV78BATR0051801734200 AS "Ge Money Bank", kods BATRLV2X003

**LĪVĀNOS**

2011. gada 29.septembrī  
Nr.1-4/192-11  
Uz 16.09.2011 Nr.3-6/11/2110

**LĪVĀNU NOVADA DOME**  
Rīgas ielā 77, Līvāni, LV-5316

**TEHNISKIE NOTEIKUMI**

**ēkas Smilšu ielā 3, Līvānos, Līvānu novadā rekonstrukcijai**

1. Siltuma avots: SIA „Līvānu siltums” katlu māja Celtniecības ielā 1a.  
Siltumnesējs - karstais ūdens ar temperatūras grafiku 95°-70°C.  
Pielikums Nr.1 - temperatūras grafiks.
2. Lietotāja siltumtīklu pievienošanas vieta: esošā siltumtrase no rūpnieciski izolētām caurulēm Ø 48/110 ēkas pagrabā.  
Pielikums Nr.2 – situācijas shēma.
3. Siltumnesēja parametri pievienošanas vietā:  
Spiediena pārkums dinamiskajā režīmā: - padeves cauruļvadā 4,5 kg/cm<sup>2</sup>;  
- atpakaļgaitas cauruļvadā 3,5 kg/cm<sup>2</sup>.  
Max. spiediens statistiskajā režīmā: - 16,0 kg/cm<sup>2</sup>.  
Min. spiediens statistiskajā režīmā: - 2,0 kg/cm<sup>2</sup>.
4. Atļautā siltumslodze līdz 125 kW.
5. Lietotāja pienākums: uzstādīt individuālo siltumpunktu ar diferencspiediena vārstu un siltumenerģijas skaitītāju.
6. Prasības individuālajam siltumpunktam: ēkas apkures sistēmu atdalīt no siltumtīkliem ar siltummaini. Siltumpunktu aprīkot ar automātiku, kura nodrošina siltumnesēja atgaitas temperatūras ierobežošanu.
7. Papildus prasības un nosacījumi:
  - izstrādāto tehnisko projektu saskaņot un vienu projekta eksemplāru nodot SIA „Līvānu siltums” administrācijā, Zaļā ielā 39, Līvānos, tālrunis 653 07240;
  - segto darbu pieņemšanas – nodošanas aktos par siltumtrases un apkures sistēmas montāžu nepieciešams SIA „Līvānu siltums” pārstāvja saskaņošanas – pieņemšanas paraksts;
  - inženierkomunikāciju izbūves izpildshēmu jāiesniedz SIA „Līvānu siltums” administrācijā – Zaļā ielā 39, Līvānos.
8. Tehniskie noteikumi derīgi līdz 2014.gada 1.oktobrim.

Valdes priekšsēdētājs



V.Priluckis



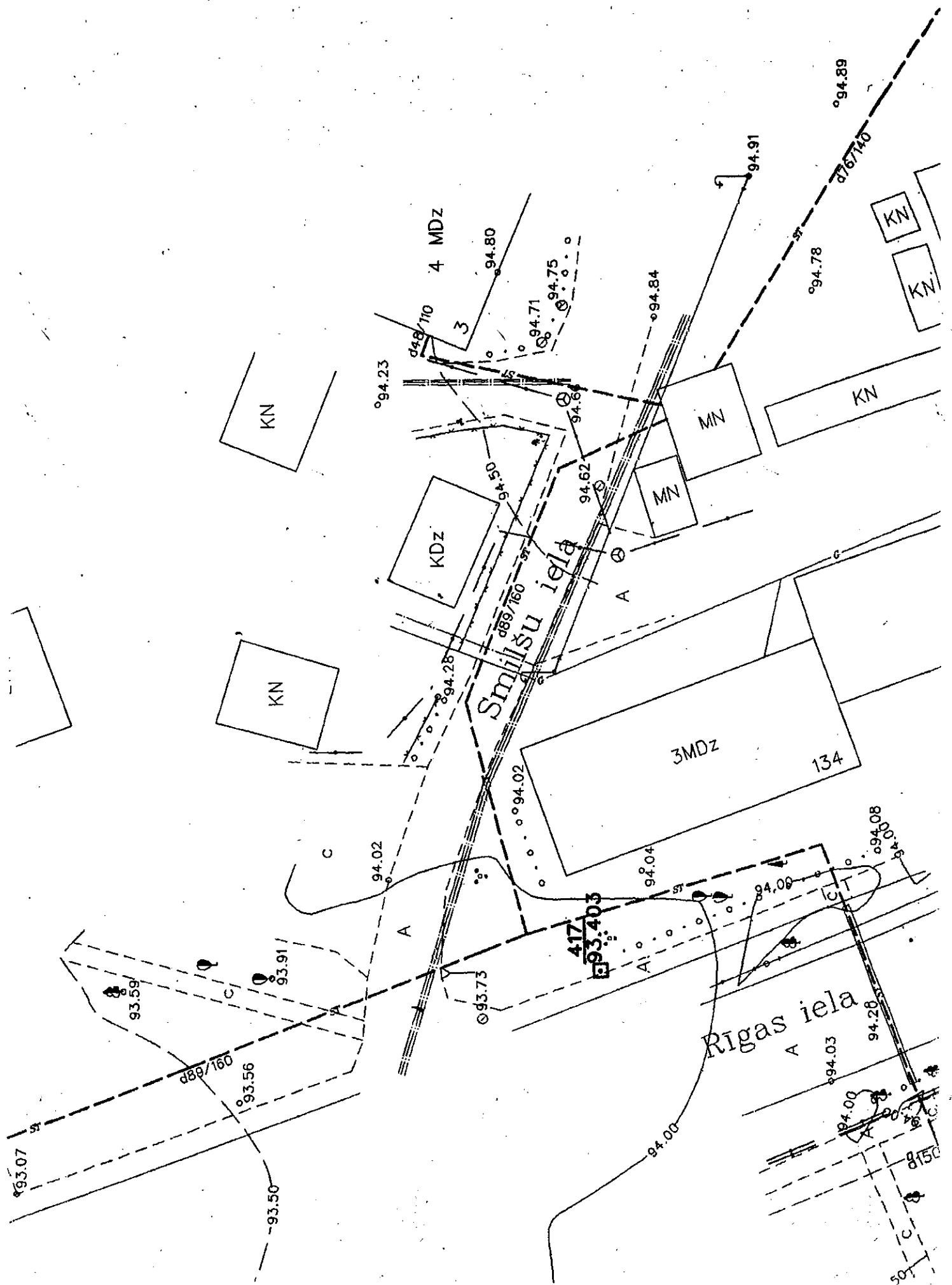
Līvānu pilsētas siltumtīklu temperatūras grafiks

T <sub>a</sub>	T <sub>1</sub>	T <sub>2</sub>
10	45	32
9	47	33
8	49	34
7	51	35
6	53	37
5	55	38
4	57	40
3	59	41
2	61	42
1	63	43
0	65	44
-1	66	45
-2	67	46
-3	68	47
-4	69	48
-5	70	49
-6	72	50
-7	74	51
-8	75	52
-9	77	53
-10	78	54
-11	80	55
-12	81	56
-13	82	57
-14	83	58
-15	84	59
-16	85	60
-17	86	61
-18	87	62
-19	88	63
-20	89	64
-21	90	65
-22	91	66
-23	92	67
-24	93	68
-25	94	68.5
-26	95	69
-27	95	70

Valdes priekšsēdētājs



V.Priluckis



SIA Lattelecom  
Vienotais reģ. nr. 40003052786  
PVN reģ. nr. LV40003052786

Dzirnavu iela 105, Rīga LV 1011  
Tālr.: +371 67055000  
Fakss: +371 67055481

lattelecom@lattelecom.lv  
www.lattelecom.lv



**1TEHNISKIE NOTEIKUMI Nr.**

**37.7-5/53/109**

Preiļi

**Datums:** 14.03.2013 **Pamatojums:** 12.03.2013. pieteikums TN saņemšanai

**Pieprasītājs:** Līvānu novada dome

**Kontakttālrunis:** 29410392

**Zemes kadastra Nr.** 7611-005-2515

**Objekta adrese:** Smilšu iela3,Līvāni,Līvānu novads

**Kādam nolūkam izsniegti tehniskie noteikumi:**

Ēkas rekonstrukcija.

**TEHNISKO NOTEIKUMU APRAKSTS**

**Paskaidrojums:** Plānotajā darbu zonā atrodas SIA *Lattelecom* sakaru komunikācijas- sakaru kanalizācija .

**Veicamo darbu apraksts un TN izpildes nosacījumi:**

1	Projektā paredzēt objekta sakaru nodrošinājumu. Pieslēgumam pie SIA Lattelecom tīkla paredzēt jauna kabeļu kanalizācijas ievada (20m) izbūvi no kabeļu akas KA221 līdz rekonstruējamajai ēkai Smilšu iela 3.Kabeļu kanalizācijas cauruli ievadīt cauri ēkas sienai-vēlams telpā,kurā paredzēta vieta elektronisko sakaru iekārtu uzstādīšanai.
2	Ēkas projektā paredzēt telpu vai teritorijas vietu kabeļa gala iekārtu un telekomunikāciju aparatūras uzstādīšanai,vēlams netālu no elektrobarošanas sadales,kā arī trasi vēlākai publiskā tīkla pieslēguma kabeļa ieguldīšanai no kanalizācijas ievada līdz gala iekārtai vai plānotajai aparatūras vietai(virs piekārtiem griestiem,kanālos zem apmetuma,pa nesošām konstrukcijām,minikanālos u.c.).
3	Iekšējo tīklu izbūvi no telekomunikāciju sadales punkta līdz telefonizējamai vietai veikt atbilstoši Eiropas standarta EN50173-1:2002,,Informācijas tehnoloģijas-Vispārējās kabeļsistēmas prasībām,,.
4	Jebkādu darbu veikšana aizsargjoslā tikai SIA <i>Lattelecom</i> pārstāvja klātbūtnē (tālr. 29164761).
5	Ja esošo sakaru tīkla elementu drošības un saglabāšanas prasības nav iespējams izpildīt, tad jāizstrādā tehniskais projekts par esošo sakaru tīklu pārvietošanu. Pirms tehniskā projekta saskaņošanas nepieciešams noslēgt vienošanos ar SIA Lattelecom par esošā sakaru tīkla pārvietošanu. Tādā gadījumā objekta tehniskais projekts tiks saskaņots tikai tad, ja pasūtītājs par telekomunikāciju pārbūvēšanu noslēgs vienošanos ar SIA <i>Lattelecom</i> .
6	Tīkla pārslēgšanas darbu veikšana atļauta tikai SIA,,Lattelecom,, grupas uzņēmumam SIA Citru Solutions. Pārvietošanas darbu veikšanai,pirms pārvietošanas darbu sākuma noslēgt līgumu.  Līguma noslēgšanai vērsties SIA Citrus Solutions Rēzeknē,Maskavas ielā 5, tālr.64648003;29340546
7	TN derīgi 1 (vienu) gadu no to izdošanas datuma. Papildus nepieciešamā tehniskā informācija saņemama Preiļi Raiņa b. 21, tālr. 29164761. Šo noteikumu izsniedzējs ir SIA <i>Lattelecom</i>
8	

**Piezīmes:** Saskaņā ar Elektronisko sakaru likuma 18 punkta 3 daļu elektronisko sakaru tīklu pēc nekustamā īpašumā īpašnieka vai valdītāja prasības pārvieto par attiecīgā nekustamā īpašuma

SIA Lattelecom  
Vienotais reģ. nr. 40003052786  
PVN reģ. nr. LV40003052786

Dzirnavu iela 105, Rīga LV 1011  
Tālr.: +371 67055000  
Fakss: +371 67055481

lattelecom@lattelecom.lv  
www.lattelecom.lv

lattelecom

**Ipašnieka vai valdītāja līdzekļiem.**

**Projekta izstrādes gadījumā to saskaņot ar:**

1. **SIA „Lattelecom” RBAD LN JPM grupa** līniju uzraudzības inspektoru V.Stašuls  
Preiļos, Raiņa b. 21, tālr. 29164761.

**Pēc darbu veikšanas izpildedokumentācija nododama**

Preiļos, Raiņa b. 21, tālr. 29164761.

**Tehniskos noteikumus sagatavoja SIA**

**Lattelecom :**

**amats, tālrunis:**


**Datums:**

**Paraksts:**

**SIA Lattelecom RBAD LN JPM grupa**

Vladislavs Stašuls

Līniju uzraudzības inspektors, 29164761



**SABIEDRĪBA AR IEROBEŽOTU ATBILDĪBU**  
**“LĪVĀNU DZĪVOKĻU UN KOMUNĀLĀ SAIMNIECĪBA”**

Reģ. Nr. 41503010497

Rīgas ielā Nr 2b, Līvāni, LV 5316. Tālrs. 5381810, fakss 53 81812

---

Līvānos

07.10.2011 Nr. 1-10.39

Līvānu novada domes  
izpilddirektoram  
Rīgas ielā Nr. 77, Līvānos

**Tehniskie noteikumi**

Objekts: Ēkas Smilšu ielā Nr.3, Līvānos, rekonstrukcijai – energoefektivitātes paaugstināšanai

1.Nepieciešams demontēt esošos iekšējos aukstā ūdensvada, sadzīves kanalizācijas un elektroinstalācijas tīklus.

2.Samontēt jaunus ēkas iekšienē aukstā ūdensvada, sadzīves kanalizācijas un elektroinstalācijas iekšējos komunikāciju tīklus.

3.Sadzīves kanalizācijas izvades pieslēgumus saglabāt esošajās sadzīves kanalizācijas skatakās K-220, KK-221.

4.Aukstā ūdensvada pieslēgums jāizpilda posmā no ēkas Smilšu ielā Nr.3 līdz bibliotēkas ēkai, uzstādot jaunu sadales aku DN- 1500 uz maģistrālā cauruļvada DN-100.

5.Sadales akā jāuzstāda uz maģistrālā cauruļvada divi ventiļi un uz atzara ventiļi, filtru un ūdens plūsmas mērītāju.

**Pielikumā:** Komunikāciju shēma.

Valdes priekšsēdētājs



A.Patmalnieks

J.Znotiņš  
65381821

KOMUNIKATU 4.1.2023 SHERRA

videnskab for alle mennesker  
såvel som for alle  
for alle mennesker

